
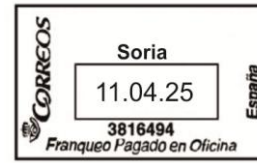


Desde Soria (Castilla y León): Para visitar el majestuoso paisaje del Cañón del Río Lobos, recomendamos llegar allí desde Soria por las carreteras N-234, SO-P-5022 y por último la SO-920. En total unos 50 minutos (66 km). Así se llegará al Mirador de la Galiana, con excelente información, vistas y un buen parking de coches. Las carreteras están en muy buen estado. Desde el mirador (a unos 150 m sobre el nivel del río) se puede observar hacia el NNW una secuencia marina cretácica que abarca desde el Turoniense Inferior al Coniaciense, con micritas, calizas nodulosas a techo; margocalizas y sobre todo margas en la base (imagen). Por otra parte, bajando por la carretera SO-920 la secuencia abarca hasta el Cenomaniense en la parte final del descenso en zigzag (Hoja 1: 50.000 San Leonardo de Yagüe del IGME).



Calizas nodulosas (flechas) y micriticas del Coniaciense, al comienzo del descenso de la carretera al río Lobos.



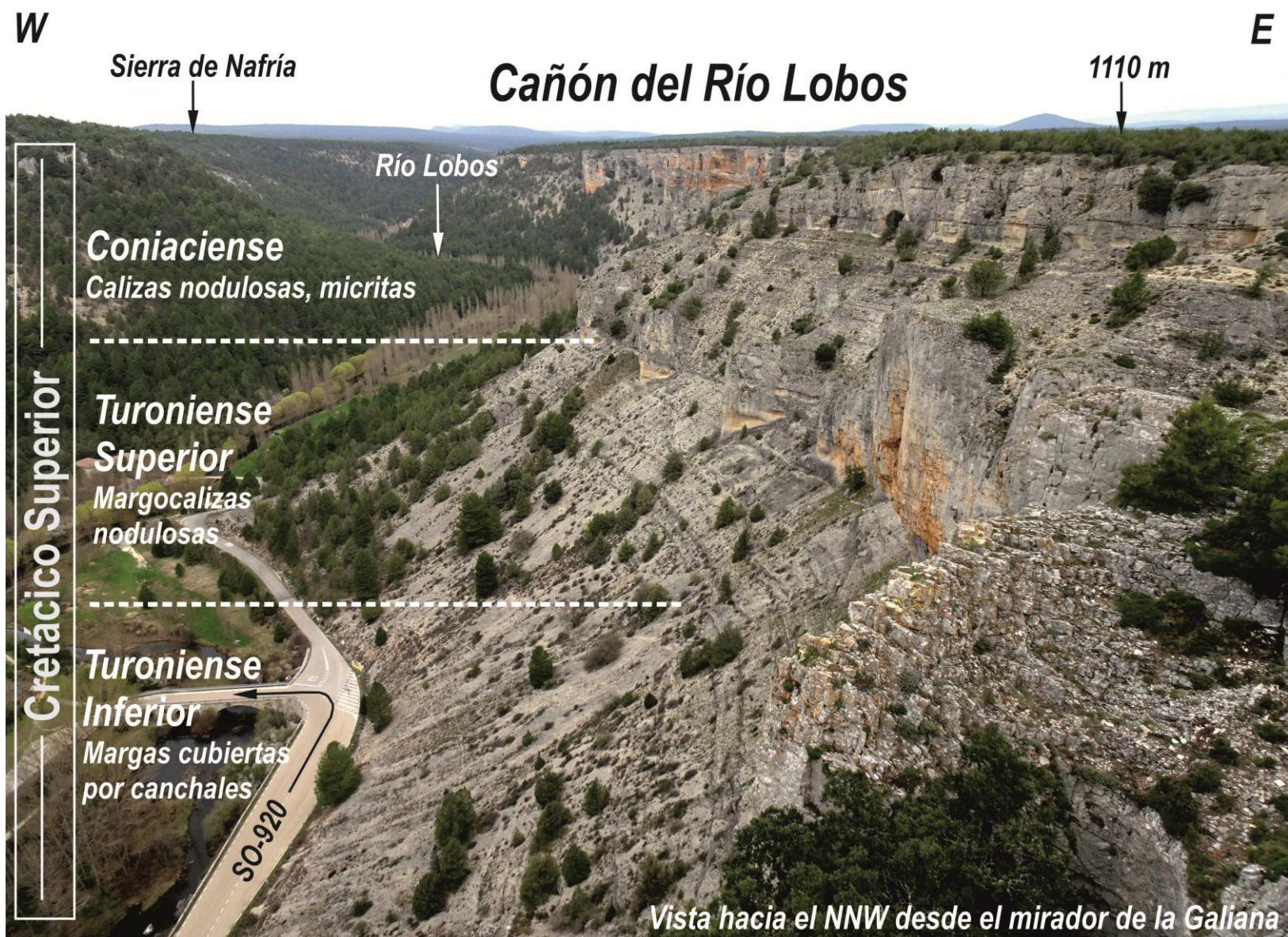
Aula2pontonet

www.aulados.net

World Wide Web



R. Oyarzun & P. Cubas



Vista hacia el NNW desde el mirador de la Galiana